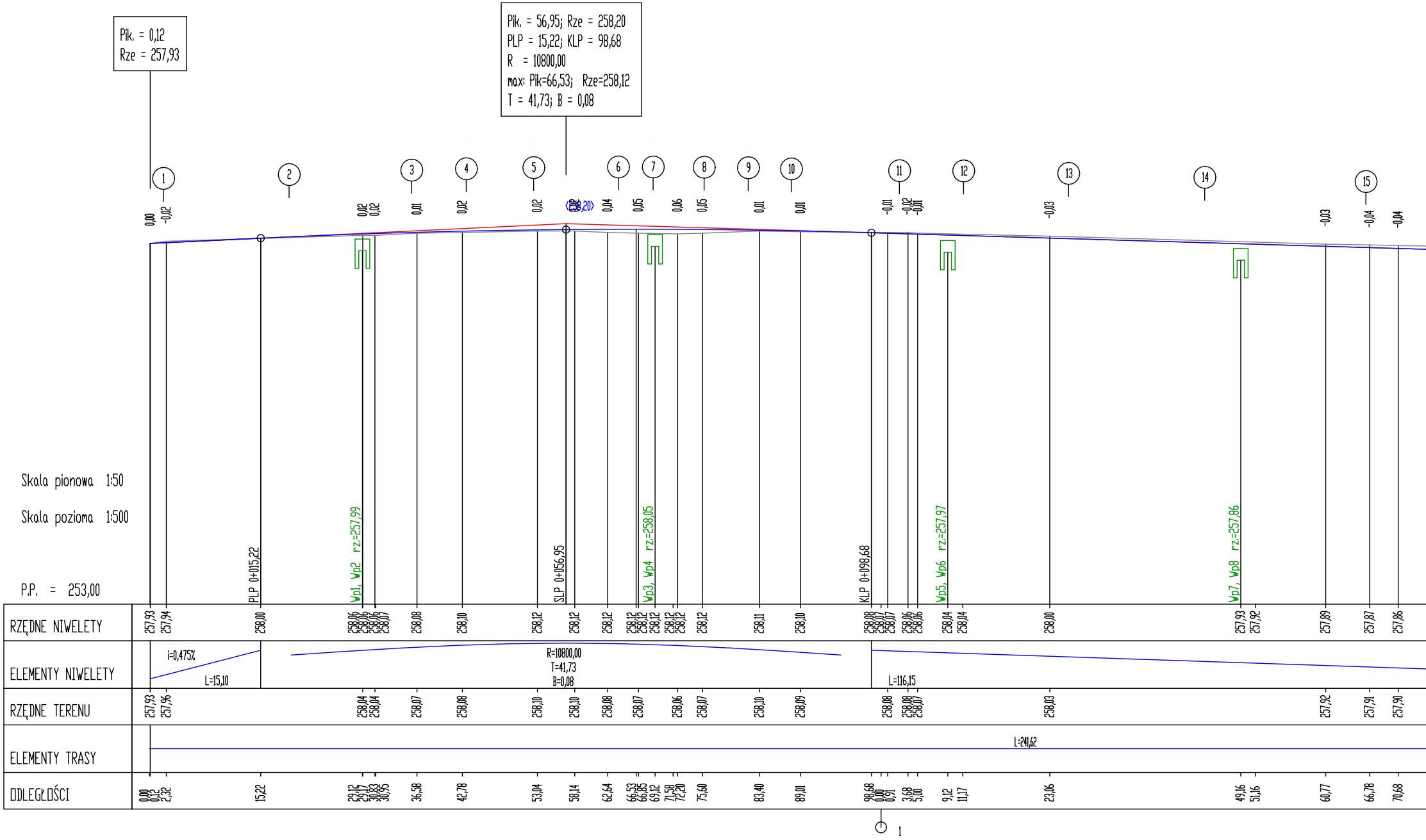
Pik. = 0,12
Rze = 257,93
Pik. = 56,95; Rze = 258,20
PLP = 15,22; KLP = 98,68
R = 10800,00
max: Pik=66,53; Rze=258,12
T = 41,73; B = 0,08
1
2
3
4
5
6
7
8
9
10
11
12
13
14
15
PLP 0+015,22
SLP 0+056,95
KLP 0+098,68
Wp1, Wp2 rz=257,99
Wp3, Wp4 rz=258,05
Wp5, Wp6 rz=257,97
Wp7, Wp8 rz=257,86
(258,20)
Skala pionowa 1:50
Skala pozioma 1:500
P.P. = 253,00
RZĘDNE NIWELETY
ELEMENTY NIWELETY
RZĘDNE TERENU
ELEMENTY TRASY
ODLEGŁOŚCI
i=0,475%
L=15,10
R=10800,00
T=41,73
B=0,08
L=116,15
L=241,62
1

Skala pionowa 1:50

Skala pozioma 1:500

P.P. = 253,00


Pik. = 214,83
Rze = 257,73
Pik. = 239,32
Rze = 257,59
16
17
18
19
20
21
22
23
24
25
26
27
-0,10
-0,11
-0,11
-0,13
-0,14
-0,13
-0,11
-0,10
-0,12
-0,12
-0,10
-0,10
-0,09
-0,08
-0,08
-0,07
-0,06
-0,07
-0,09
-0,09
-0,09
-0,11
Wp9, Wp10 rz.=257,72
Wp11 rz.=257,62
Wp12 rz.=257,52
Wp13 rz.=257,33
Wp14 rz.=257,16
257,79
257,79
257,77
257,75
257,73
257,73
257,70
257,69
257,59
257,59
257,59
257,58
257,57
257,55
257,51
257,50
257,47
257,47
257,47
257,45
257,45
257,44
257,40
257,39
257,39
257,36
257,34
257,32
257,29
257,28
257,27
257,24
257,23
257,23
257,15
i=-0,298%
L=24,49
i=-0,572%
L=206,08
257,85
257,84
257,81
257,71
257,71
257,68
257,62
257,60
257,59
257,59
257,55
257,55
257,53
257,48
257,44
257,39
257,35
257,35
257,36
257,33
257,32
257,26
g[g]=50,49; R=55,00
T=23,03; B=4,63 L=43,62
L=42,99
g[g]=2,95; R=300,00
T=6,94; B=0,08 L=13,88
94,10
95,53
0,00
9,17
14,53
14,83
20,30
21,79
38,90
39,32
40,01
41,62
41,89
43,03
48,24
58,82
61,19
67,63
67,84
67,97
71,90
72,85
76,14
85,07
85,24
87,16
87,64
95,47
0,00
2,87
11,24
13,43
15,14
22,06
25,21
25,77
28,23
42,11
44,85
2
3

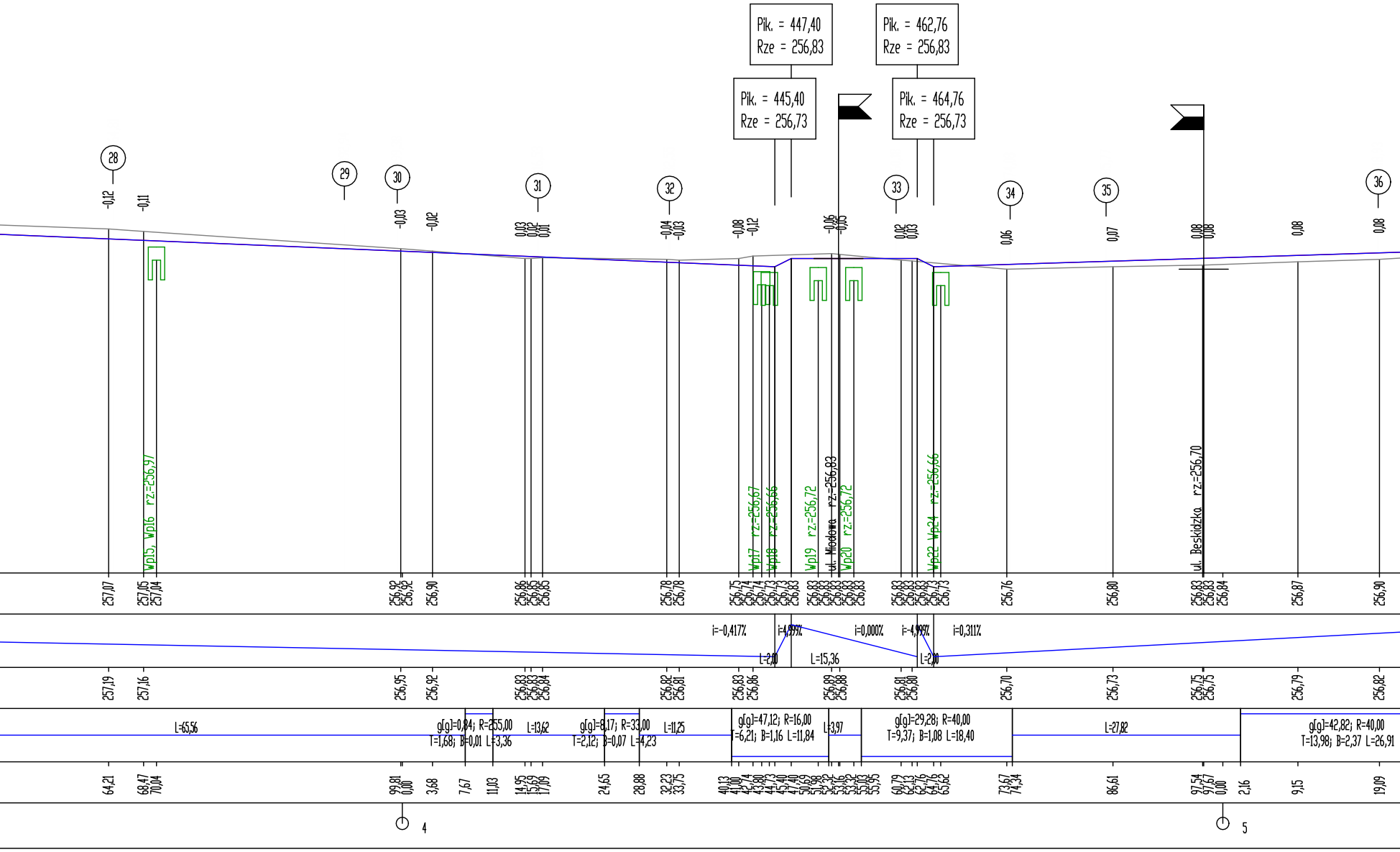
Pik. = 447,40
Rze = 256,83
Pik. = 462,76
Rze = 256,83
Pik. = 445,40
Rze = 256,73
Pik. = 464,76
Rze = 256,73
28
29
30
31
32
33
34
35
36
Wp15, Wp16 rz=256,97
Wp17 rz=256,67
Wp18 rz=256,66
Wp19 rz=256,72
ul. Miodowa rz=256,83
Wp20 rz=256,72
Wp22 Wp24 rz=256,66
ul. Beskidzka rz=256,70
i=-0,417%
i=4,999%
i=0,000%
i=-4,999%
i=0,311%
L=2,00
L=15,36
L=2,00
L=65,56
g[g]=0,84; R=255,00
T=1,68; B=0,01 L=3,36
L=13,62
g[g]=8,17; R=33,00
T=2,12; B=0,07 L=4,23
L=11,25
g[g]=47,12; R=16,00
T=6,21; B=1,16 L=11,84
L=3,97
g[g]=29,28; R=40,00
T=9,37; B=1,08 L=18,40
L=27,82
g[g]=42,82; R=40,00
T=13,98; B=2,37 L=26,91
4
5

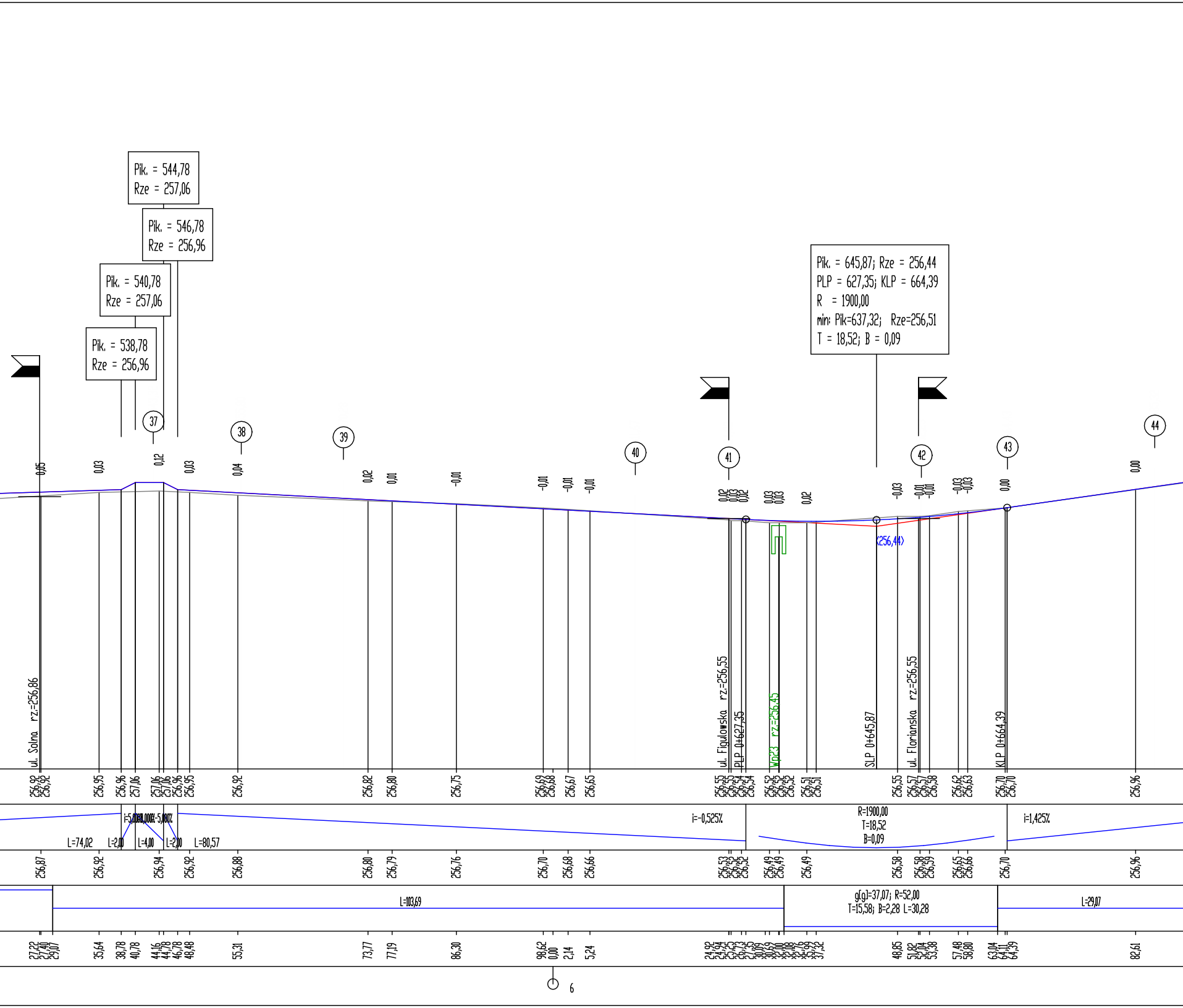

Pik. = 544,78
Rze = 257,06
Pik. = 546,78
Rze = 256,96
Pik. = 540,78
Rze = 257,06
Pik. = 538,78
Rze = 256,96
Pik. = 645,87; Rze = 256,44
PLP = 627,35; KLP = 664,39
R = 1900,00
min: Pik=637,32; Rze=256,51
T = 18,52; B = 0,09
37
38
39
40
41
42
43
44
0,05
0,03
0,12
0,03
0,04
0,02
0,01
-0,01
-0,01
-0,01
-0,01
0,02
0,03
0,03
0,02
0,03
0,03
0,02
-0,03
-0,01
-0,01
-0,03
-0,03
0,00
0,00
(256,44)
ul. Solna rz=256,86
ul. Figulowska rz=256,55
PLP 0+627,35
Wp23 rz=256,45
SLP 0+645,87
ul. Florianska rz=256,55
KLP 0+664,39
256,92
256,92
256,95
256,96
257,06
257,06
257,06
256,96
256,95
256,92
256,82
256,80
256,75
256,69
256,68
256,67
256,65
256,55
256,55
256,54
256,54
256,52
256,52
256,52
256,51
256,51
256,55
256,57
256,57
256,58
256,62
256,63
256,70
256,70
256,96
L=74,02
L=2,00
L=4,00
L=2,00
L=80,57
i=-0,525%
R=1900,00
T=18,52
B=0,09
i=1,425%
256,87
256,92
256,94
256,92
256,88
256,80
256,79
256,76
256,70
256,68
256,66
256,53
256,52
256,52
256,52
256,49
256,49
256,49
256,58
256,58
256,59
256,65
256,66
256,70
256,96
L=103,69
g[g]=37,07; R=52,00
T=15,58; B=2,28 L=30,28
L=29,07
27,22
27,40
29,07
35,64
38,78
40,78
44,16
44,78
46,78
48,48
55,31
73,77
77,19
86,30
98,62
0,00
2,14
5,24
24,92
24,94
25,25
26,73
27,35
30,09
30,69
32,00
32,08
32,76
35,99
37,32
48,85
51,82
52,04
53,38
57,48
58,80
63,04
64,11
64,39
82,61
6

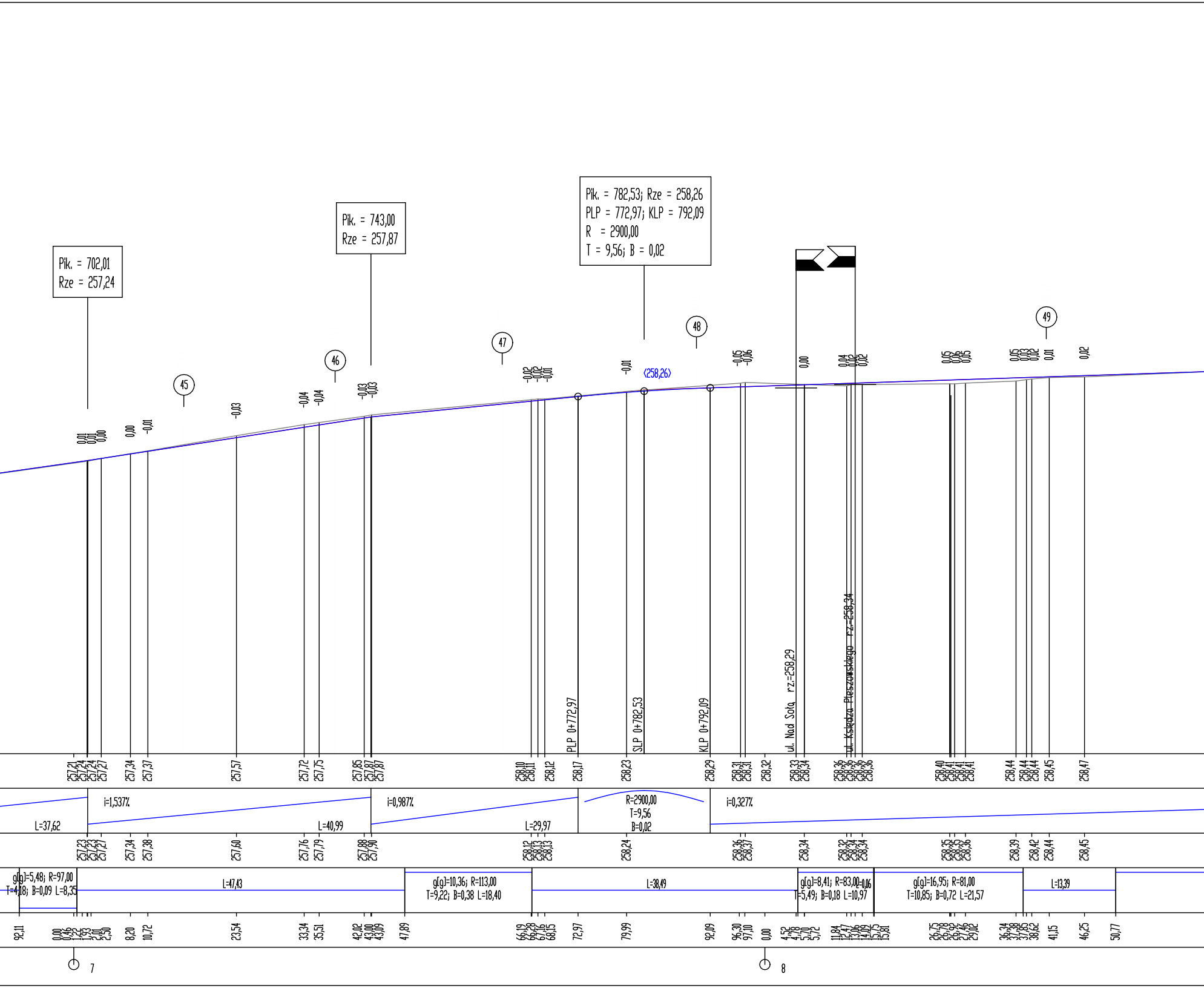
Pik. = 702,01
Rze = 257,24
Pik. = 743,00
Rze = 257,87
Pik. = 782,53; Rze = 258,26
PLP = 772,97; KLP = 792,09
R = 2900,00
T = 9,56; B = 0,02
45
46
47
48
49
0,01 0,01 0,00 0,00 -0,01 -0,03 -0,04 -0,04 -0,03 -0,03 -0,02 -0,02 -0,01 -0,01
(258,26)
-0,05 -0,06 0,00 0,04 0,02 0,02 0,05 0,06 0,05 0,05 0,03 0,02 0,01 0,02
PLP 0+772,97
SLP 0+782,53
KLP 0+792,09
ul. Nad Sołą rz.=258,29
ul. Księdza Pleszowskiego rz.=258,34
257,21 257,24 257,24 257,27 257,34 257,37 257,57 257,72 257,75 257,85 257,87 257,87 258,10 258,11 258,12 258,17 258,23 258,29 258,31 258,31 258,32 258,33 258,34 258,36 258,36 258,36 258,36 258,36 258,40 258,41 258,41 258,41 258,44 258,44 258,44 258,45 258,47
L=37,62
i=1,537%
L=40,99
i=0,987%
L=29,97
R=2900,00
T=9,56
B=0,02
i=0,327%
257,23 257,23 257,27 257,34 257,38 257,60 257,76 257,79 257,88 257,90 258,12 258,13 258,13 258,24 258,36 258,37 258,34 258,32 258,34 258,34 258,35 258,35 258,36 258,39 258,42 258,44 258,45
g[g]=5,48; R=97,00
T=4,18; B=0,09 L=8,35
L=47,43
g[g]=10,36; R=113,00
T=9,22; B=0,38 L=18,40
L=38,49
g[g]=8,41; R=83,00
L=0,06
T=5,49; B=0,18 L=10,97
g[g]=16,95; R=81,00
T=10,85; B=0,72 L=21,57
L=13,39
92,11 0,00 0,46 1,22 1,93 2,01 2,50 8,20 10,72 23,54 33,34 35,51 42,02 43,00 43,09 47,89 66,19 66,28 67,16 68,15 72,97 79,99 92,09 96,30 97,10 0,00 4,52 4,78 5,70 5,72 11,84 12,47 13,06 14,09 15,75 15,81 26,75 26,78 26,92 27,46 29,02 36,34 37,38 37,85 38,62 41,15 46,25 50,77
7
8

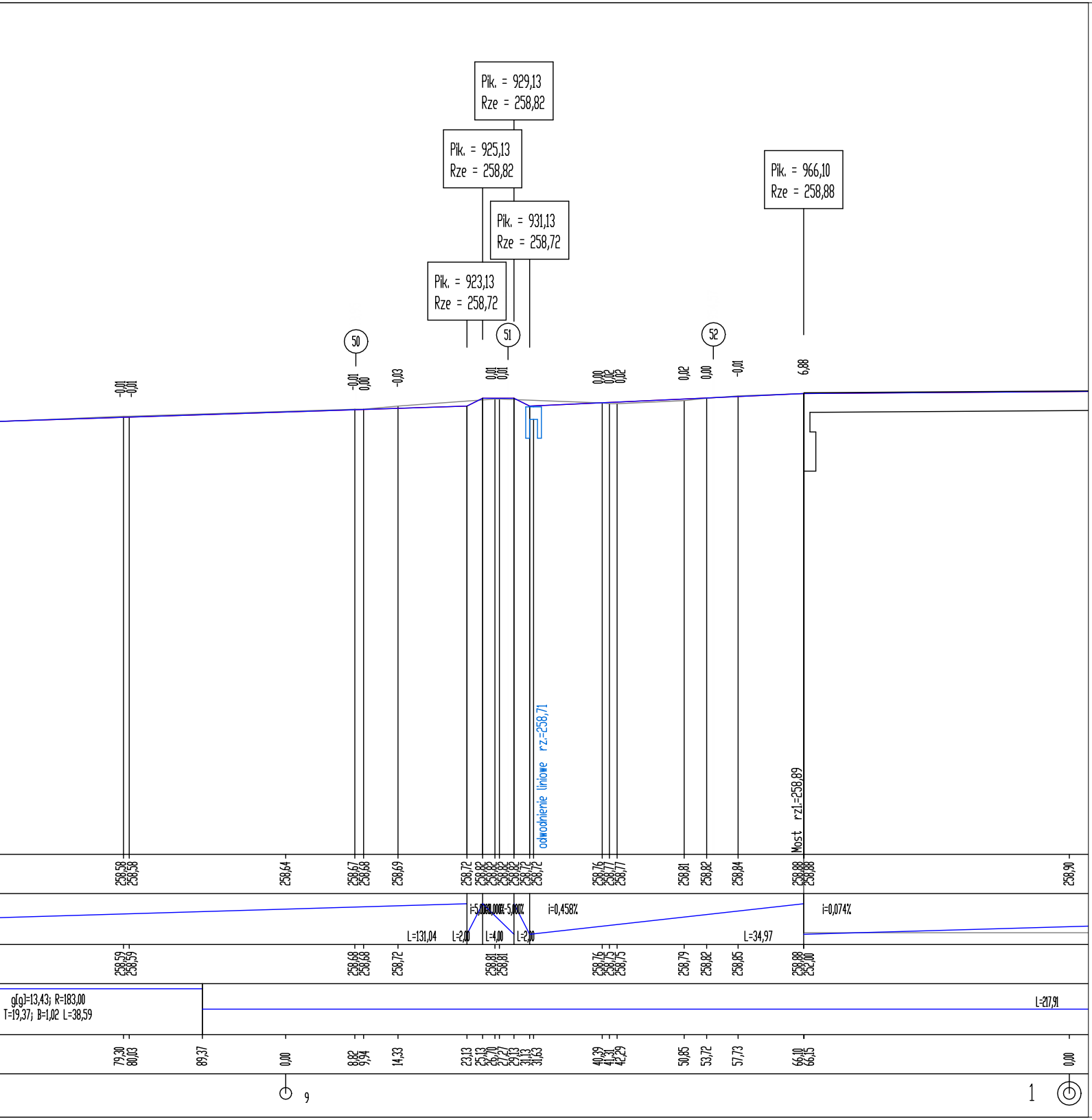
Pik. = 929,13
Rze = 258,82
Pik. = 925,13
Rze = 258,82
Pik. = 931,13
Rze = 258,72
Pik. = 923,13
Rze = 258,72
Pik. = 966,10
Rze = 258,88
50
51
52
-0,01
-0,01
-0,01
0,00
-0,03
0,01
0,01
0,00
0,02
0,02
0,02
0,00
-0,01
6,88
odwodnienie liniowe rz.=258,71
Most rz1.=258,89
258,58
258,58
258,64
258,67
258,68
258,69
258,72
258,82
258,82
258,82
258,82
258,72
258,72
258,76
258,77
258,77
258,81
258,82
258,84
258,88
258,88
258,90
i=5,000%
0,000%
-5,000%
i=0,458%
i=0,074%
L=131,04
L=2,00
L=4,00
L=2,00
L=34,97
258,59
258,59
258,68
258,68
258,72
258,81
258,81
258,76
258,75
258,75
258,79
258,82
258,85
258,88
252,00
g[g]=13,43; R=183,00
T=19,37; B=1,02 L=38,59
L=217,91
79,30
80,03
89,37
0,00
8,82
9,94
14,33
23,13
25,13
26,70
27,27
29,13
31,13
31,63
40,39
41,31
42,29
50,85
53,72
57,73
66,10
66,15
0,00
9
1

LEGENDA:

- istniejący teren drogi
- istniejący wpust uliczny (regulacja wysokościowa)
- projektowany obiekt mostowy
- projektowana niweleta drogi
- projektowany wpust uliczny
- projektowane odwodnienie liniowe

PRACOWNIA INŻYNIERSKA S1 MARCIN HAJOST
43-300 Bielsko - Biała, ul. Barlickiego 15/6
NIP 549-164-37-72 | pracownias1@onet.pl | tel. 500 107 085 | tel/fax: (33) 499 97 55

temat projektu:	Przebudowa drogi powiatowej nr 1863K ul. Główna, Plac Świętego Macieja, ul. Mostowa w Bielanach wraz z obiektem mostowym
inwestor:	Powiat Oświęcimski ul. St. Wyspiańskiego 10 32-602 Oświęcim
adres inwestycji:	ul. Główna, Plac Świętego Macieja, ul. Mostowa jednostka ewid.: 121304_5 Kęty - obszar wiejski obręb: 0001 Bielany
tytuł rysunku:	Profil podłużny - część 1
stadium:	Projekt wykonawczy
branża:	Drogowa
projektował:	inż. Marcin Hajost nr upr. SLK/2005/PWOD/07
opracowała:	mgr inż. Izabela Dudzik

data:	05.2024	skala:	1:50/500	nr rys.	2.1